

ЈП „Путеви Београда“ Београд
Седиште: 27. марта 43-45, Београд
Пријем поште: Жоржа Клемансоа 19/сугерен
ПИБ 110101474
МБ: 21297739
VII бр.43-1719/24
Дана: 20.09.2024

**23RENT D.O.O. BEOGRAD-NOVI BEOGRAD
МИЛУТИНА МИЛАНКОВИЋА 9Ж, БЕОГРАД-НОВИ БЕОГРАД, 11070**

ПРЕДМЕТ: Обавештење у вези са утврђивањем накнаде за коришћење делова путног земљишта јавног пута

Поштовани,

У складу са чланом 66. Закона о општем управном поступку („Службени гласник РС“ број 18/2016, 95/2018- аутентично тумачење и 2/2023-одлука УС), ЈП „Путеви Београда“ Београд, у својству управљача јавних путева за територију града Београда, обавештава странку да је покренут поступак утврђивања накнаде за коришћење делова путног земљишта јавног пута и другог земљишта које користи управљач јавног пута за територију града Београда.

Правни основ за покретање наведеног поступка садржан је у чл. 9. и чл. 10. **Закона о путевима** („Службени гласник РС, бр. 41/2018, 95/2018 и 92/2023), чл. 186, став 1. тачка 4), чл. 202. - 205. **Закона о накнадама за коришћење јавних добара** („Службени гласник РС“, бр. 95/2018, 49/2019, 86/2019, 156/2020, 15/2021, 15/2023, 92/2023 и 120/23) и **Одлуци о накнадама за коришћење јавних путева за територију града Београда** („Службени лист града Београда“, бр. 118/2018, 26/2019, 17/2020, 9/2021 и 120/2021, 109/23 и 13/24).

Увидом у податке из базе података формиране на основу извршеног геодетског снимања путног земљишта, констатовано је да обвезник накнаде користи укупну површину дела путног земљишта, улице којом се не креће јавни превоз износи 49m², и који се користи за приступ објекту на адреси у Ул. **БУЛЕВАР МИЛУТИНА МИЛАНКОВИЋА 9Ж** који се налази на кат.парц. улице **2872/1, КО НОВИ БЕОГРАД**, општина **НОВИ БЕОГРАД** у површини од 49 m², а који се користи за приступ објекту који се налази на кат.парц. **6782, КО НОВИ БЕОГРАД**, општина **НОВИ БЕОГРАД**, у којем обавља пословну делатност, што потврђује и Катастарско-топографски план са орто-фото планом прикључка.


Прилог: Катастарско-топографски план са орто-фото планом прикључка са означеним површинама делова путног земљишта општинских путева и улица који се односи на приступ објекту, означен бројем 2771.

Уколико имате примедбе на податке из овог обавештења, потребно је да се писаним путем изјасните у року од 8 дана од дана пријема овог обавештења. Примедбе са одговарајућим доказима достављају се на адресу: Жоржа Клемансоа број 19/сутерен, 11000 Београд, Сектор за економске и финансијске послове.

Примедбе послате по истеку горе наведеног рока сматраће се неблаговременим.

С поштовањем,

Извршни директор
за економске и
финансијске послове



Слађана Јовановић, дипл. екон.
По Овлашћењу I Број 020-24/2024
од 20.05.2024. године.

Доставити:


- 23RENT D.O.O. BEOGRAD-
NOVI BEOGRAD
- Служби накнада

Слађана Јовановић

ОПШТИНА: НОВИ БЕОГРАД
КО: НОВИ БЕОГРАД

КАТАСТАРСКО-ТОПОГРАФСКИ ПЛАН
СА ОРТОФОТО ПЛАНОМ ПРИКЉУЧАКА

РАЗМЕРА:
1:500



ИЗВОЂАЧ:

geonet
INZENERING


ПРЕДУЗЕЊЕ ЗА ПРОЈЕКТОВАЊЕ,
КОНСАЛТИНГ И ИНЖЕЊЕРИНГ ДОО
ОБРАДБА НОВИ БЕОГРАД 11070
YU BUSINESS CENTAR
БУЛЕВАР МИЛУТИНА МИЛАНКОВИЋА 9Ж/БЕ/14
ТЕЛЕФАКС 514711-0972
Е-пошта: geonet@geonet.rs
www.geonet.rs

НАРУЧИЛАЦ:



ЈП "ПУТЕВИ БЕОГРАДА"
Седиште: 27 марта 43-45, адреса за пријем поште: Жоржа Клодеса бр.1911, ПАН: 106014

Београдски извођач:
Василије Ђурић, дипл. инж. геод.
Получилац ИКС: 471 А 66/06
Јединица реда РГ 9/1/0047 10



ОБЈЕКАТ:

23RENT
КП бр. 2872/1
БУЛЕВАР МИЛУТИНА МИЛАНКОВИЋА 9Ж

БРОЈ ЦРТЕЖА/
ПРИКЉУЧАКА:

2771_01

